

## Kyrkans skogar i Pajala kommun

I Pajala kommun finns 4296 hektar kyrklig mark (prästlönefastigheter). Det motsvarar en yta av ca 8500 fotbollsplaner. Den kyrkliga marken i Pajala kommun fördelas på:

Församlingar i Pajala kommun:  
Pajala församling

Prästlönefastigheter i Pajala kommun:

Muonionalusta 1:1

Kaunisvaara 10:22

Korpilombolo 6:1

Tärendö 21:12, 21:13, 37:1, 21:1

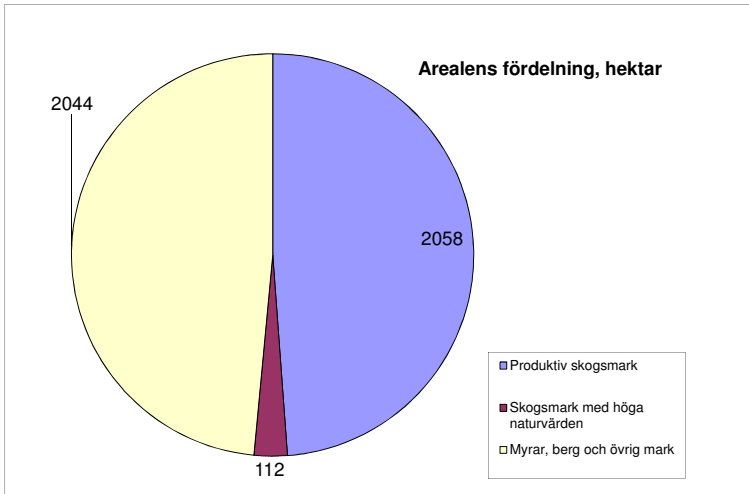
Pajala 14:1

Varje år växer kyrkans skogar i Pajala kommun med en virkesvolym som skulle kunna fylla 69 timmerbilar och sysselsätta 8 personer - om hela tillväxten på den produktiva skogsmarken avverkas. Varje anställd i skogsindustrin ger sysselsättning för ytterligare två i branscher som levererar varor och tjänster till skogsindustrin.

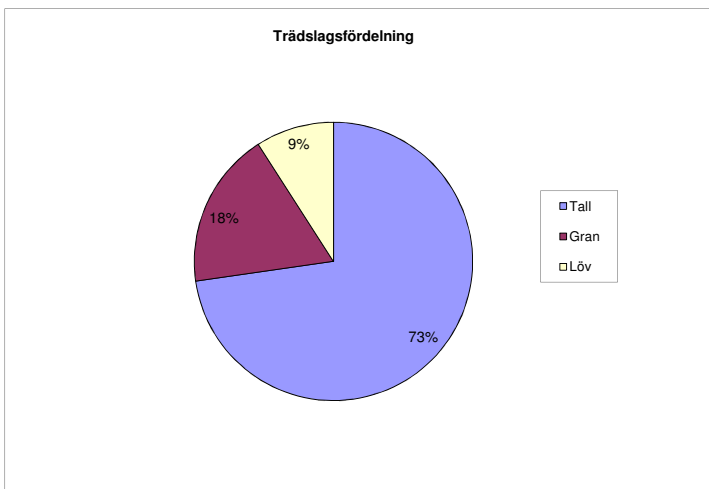
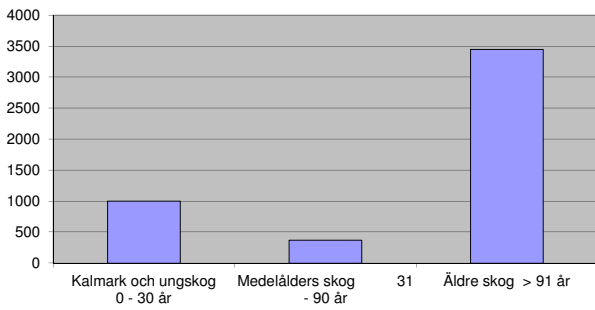
Det svenska skogsförrådet har under de senaste hundra åren stadigt ökat och uppgår nu till 3 000 miljoner skogskubikmeter (m<sup>3</sup>sk), vilket är mer än någonsin tidigare.

En hektar är 100 x 100 meter, dvs 10 000 m<sup>2</sup>

Förutom kyrklig mark i form av prästlönefastigheter finns kyrkogårdar, minneslunder och tomtmark för kyrkor och kapell. Den marken ägs av församlingen.



Åldersfördelning, hektar



Åldersfördelning, hektar

